Navrhované územie európskeho významu SKUEV4094 Lúky Horného Spiša

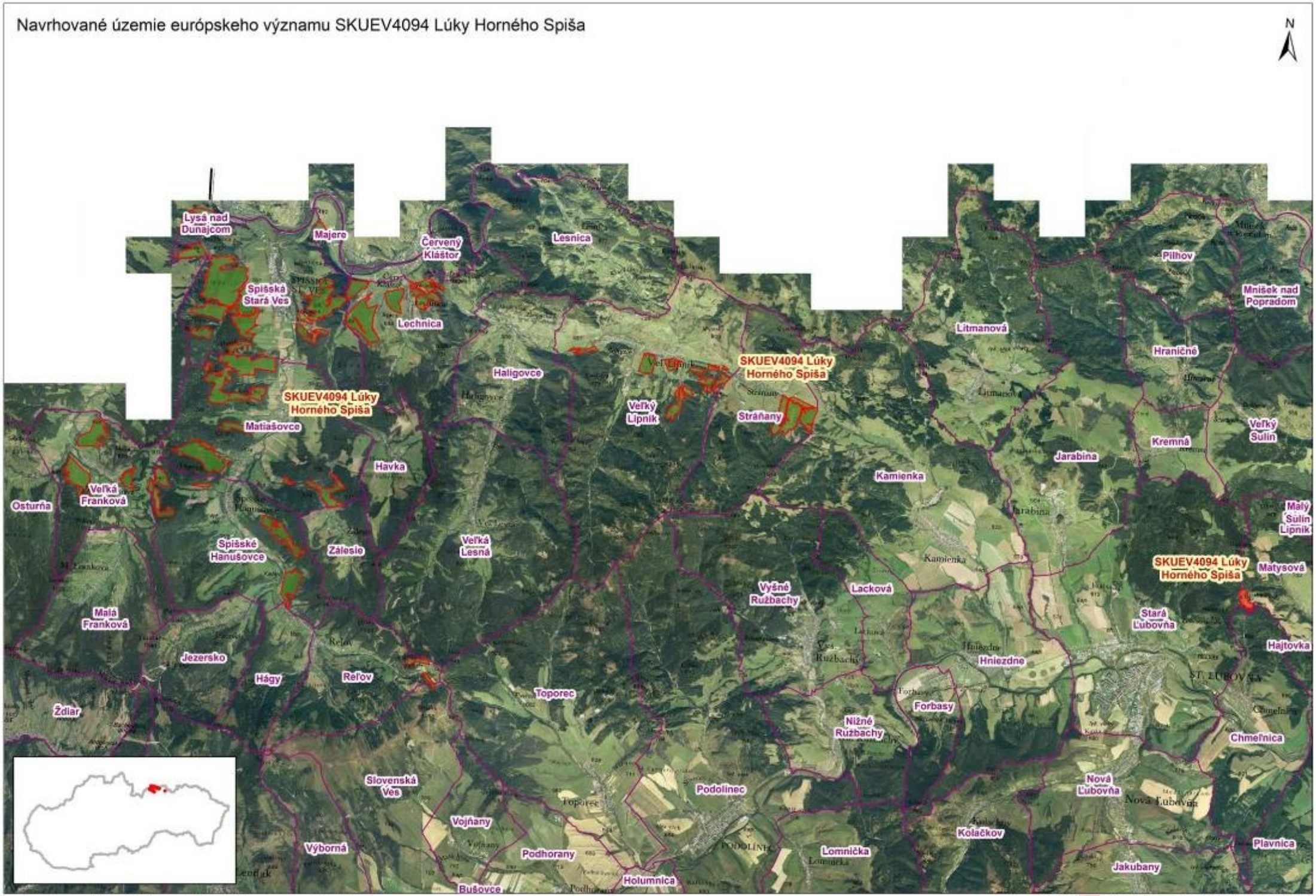

Digitálna orfotomapa (2006-2010) © EUROSENSE s.r.o. © GEODIS SLOVAKIA, s.r.o., licenčná zmluva č. 20141287, 2021

0 2 050 4 100 8 200 m

hranica k.ú. | navrhované ÚEV | v súčasnosti 2. stupeň ochrany- bez zmeny | navrhnutá zmena zo súčasného 1. stupňa ochrany na 2. stupeň ochrany

Navrhované územie európskeho významu SKUEV4094 Lúky Horného Spiša

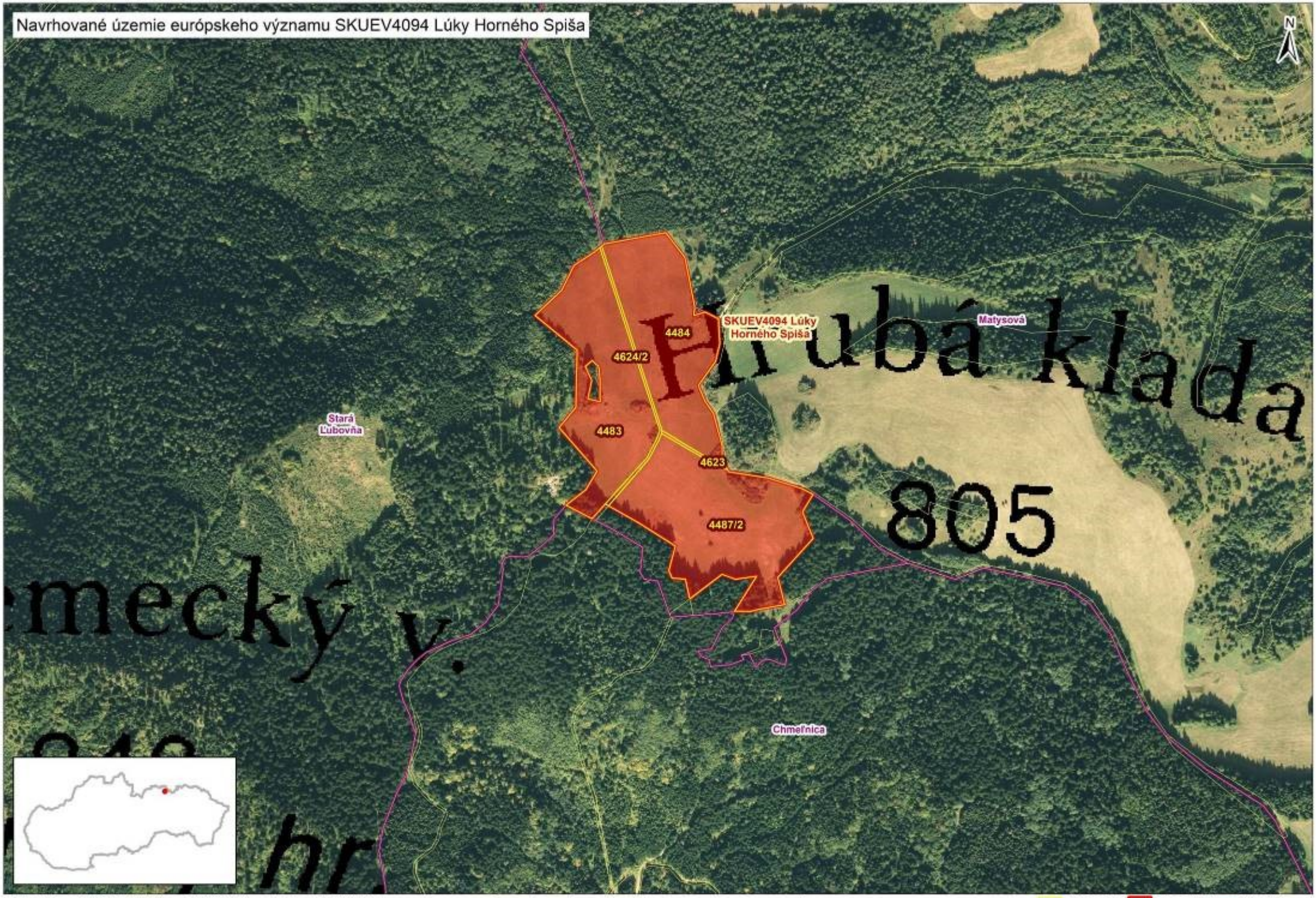

Digitálna ortofotomapa (2006-2010) © EUROSENSE s.r.o. © GEODIS SLOVAKIA, s.r.o., licenčná zmluva č. 20141287, 2021

0 112,5 225 450 m

parcela registra C | navrhované ÚEV | hranica k.ú.

navrhnutá zmena zo súčasného 1. stupňa ochrany na 2. stupeň ochrany

Navrhované územie európskeho významu SKUEV4094 Lúky Horného Spiša

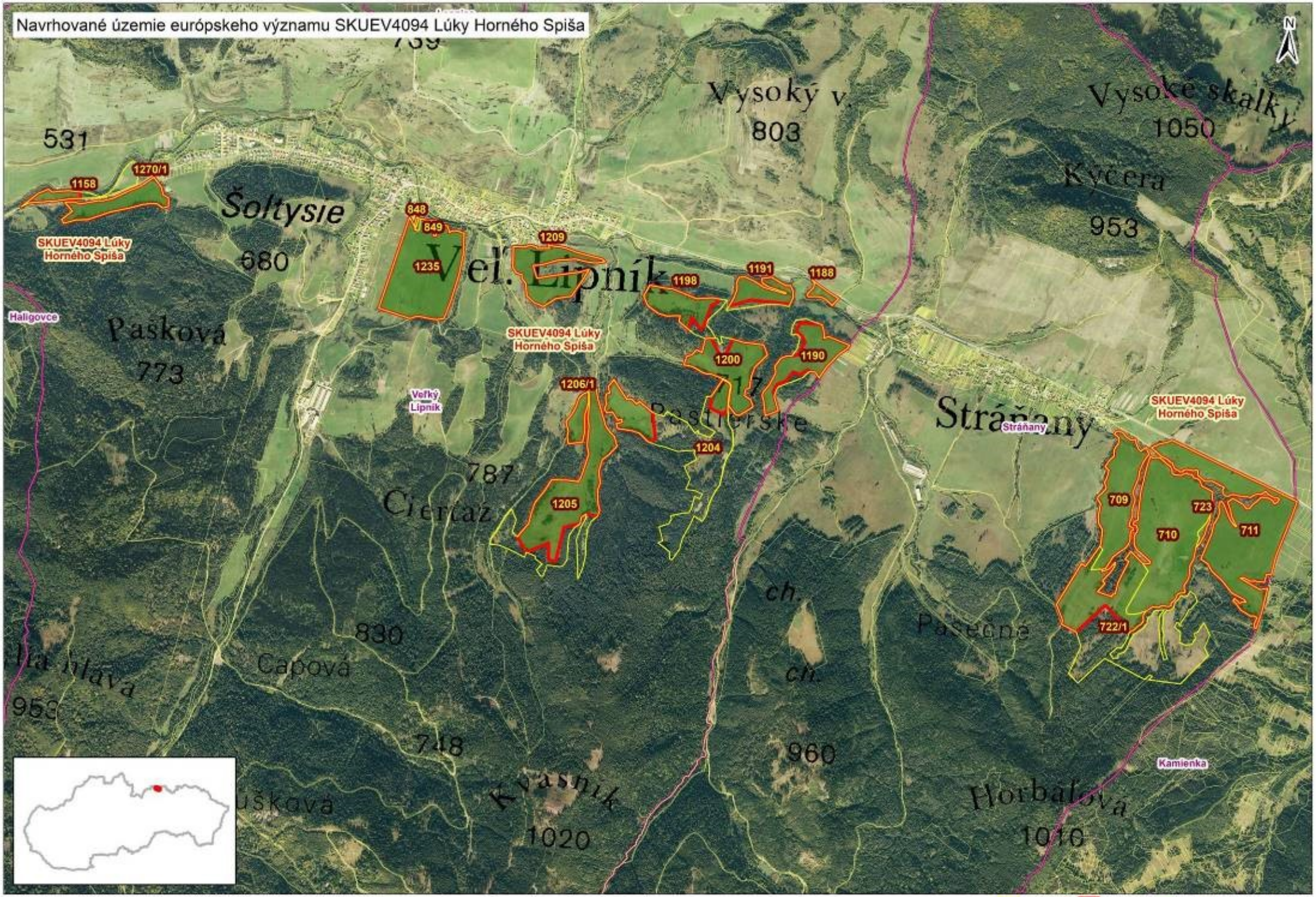

Digitálna ortofotomapa (2006-2010) © EUROSENSE s.r.o. © GEODIS SLOVAKIA, s.r.o., licenčná zmluva č. 20141267, 2021

0 405 810 1 620 m

parcela registra C | navrhované ÚEV | v súčasnosti 2. stupeň ochrany- bez zmeny | hranice k.ú.

Navrhované územie európskeho významu SKUEV4094 Lúky Horného Spiša

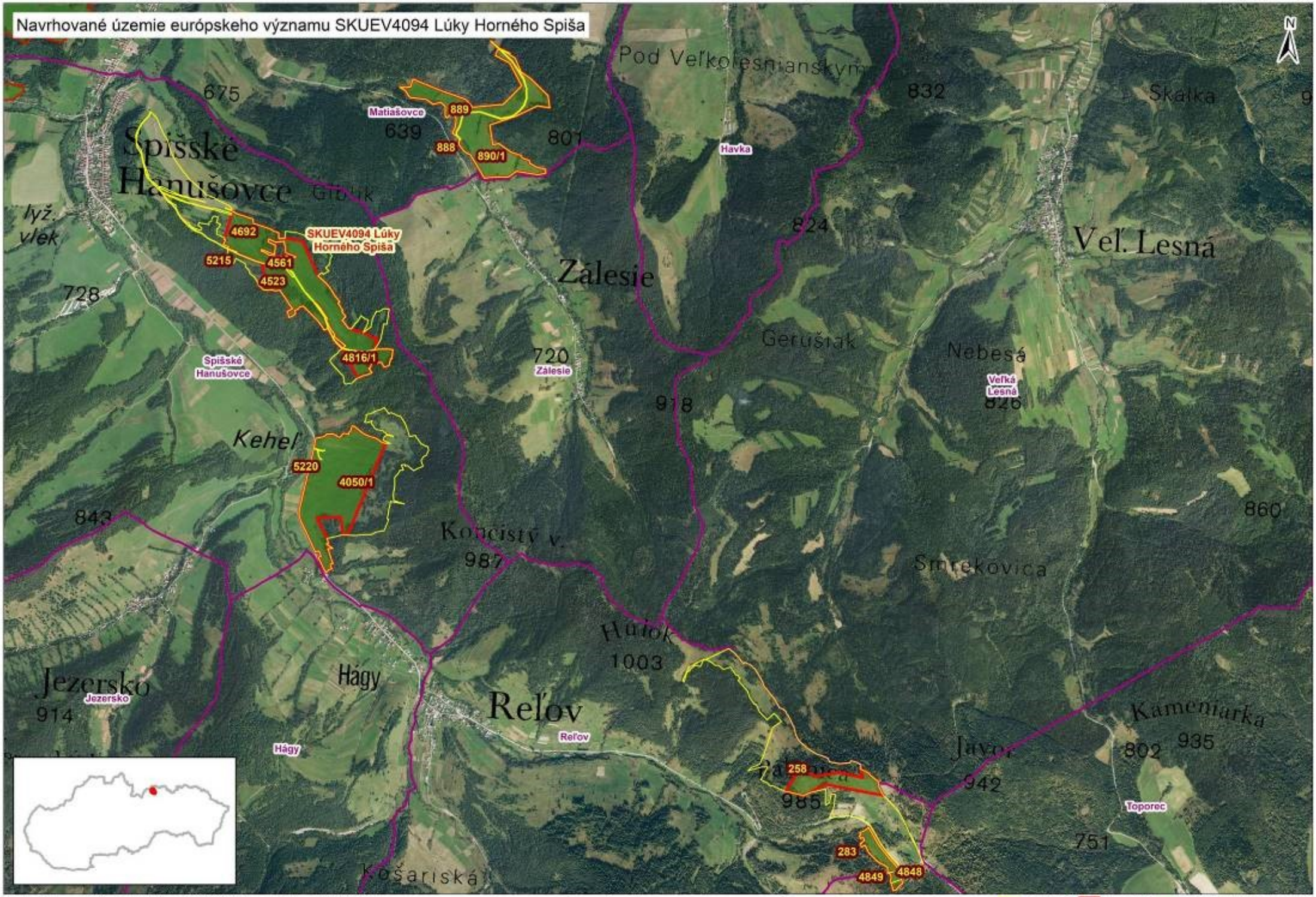

Digitálna ortofotomapa (2006-2010) © EUROSENSE s.r.o. © GEODIS SLOVAKIA, s.r.o., licenčná zmluva č. 20141267, 2021

0 500 1 000 2 000 m

parcela registra C | navrhované ÚEV | v súčasnosti 2. stupeň ochrany- bez zmeny | hranice k.ú.

Navrhované územie európskeho významu SKUEV4094 Lúky Horného Spiša

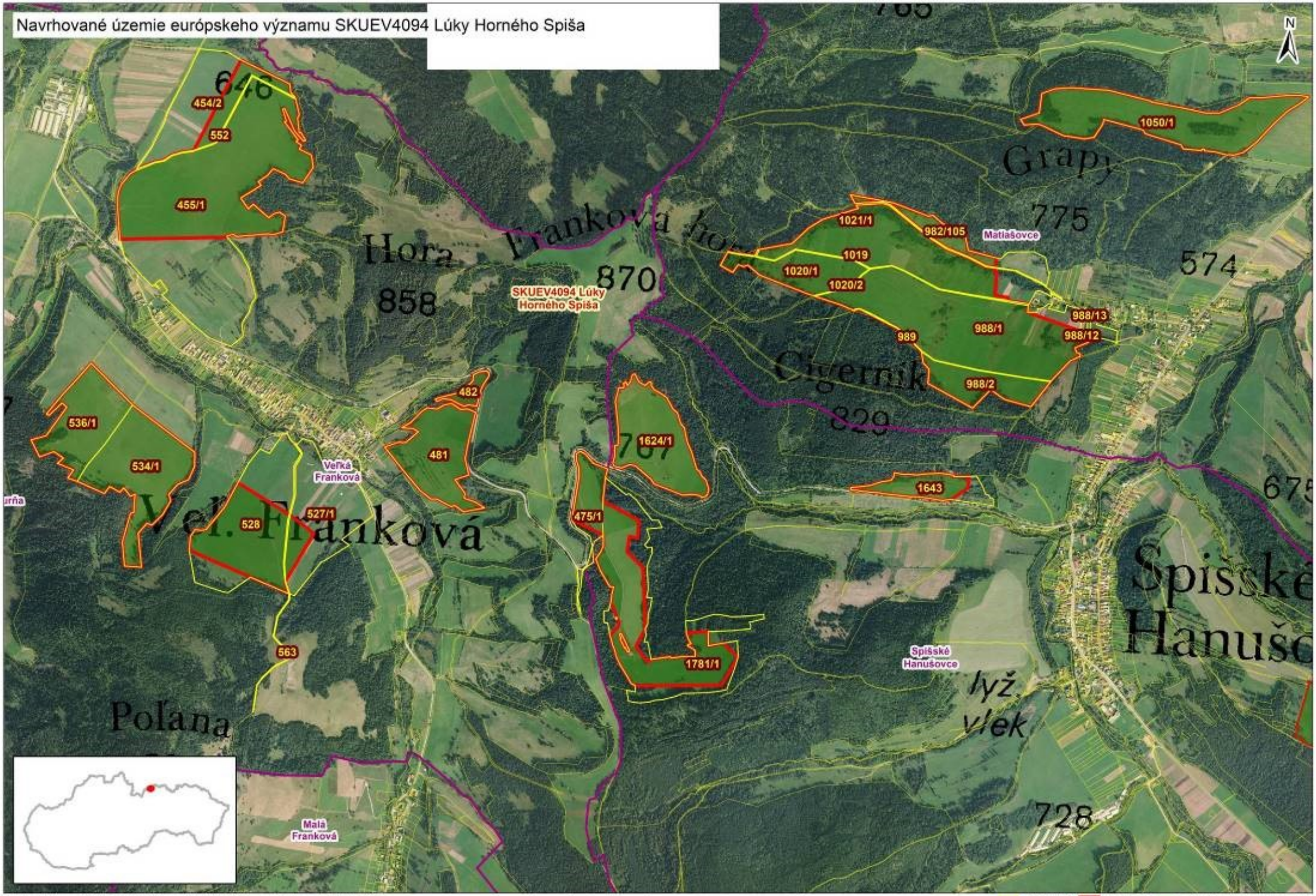

Digitálna ortofotomapa (2008-2010) © EUROSENSE s.r.o. © GEODIS SLOVAKIA, s.r.o., licenčná zmluva č. 20141287, 2021

parcela registra C | navrhované ÚEV | v súčasnosti 2. stupeň ochrany- bez zmeny | hranice k.ú.

Navrhované územie európskeho významu SKUEV4094 Lúky Horného Spiša

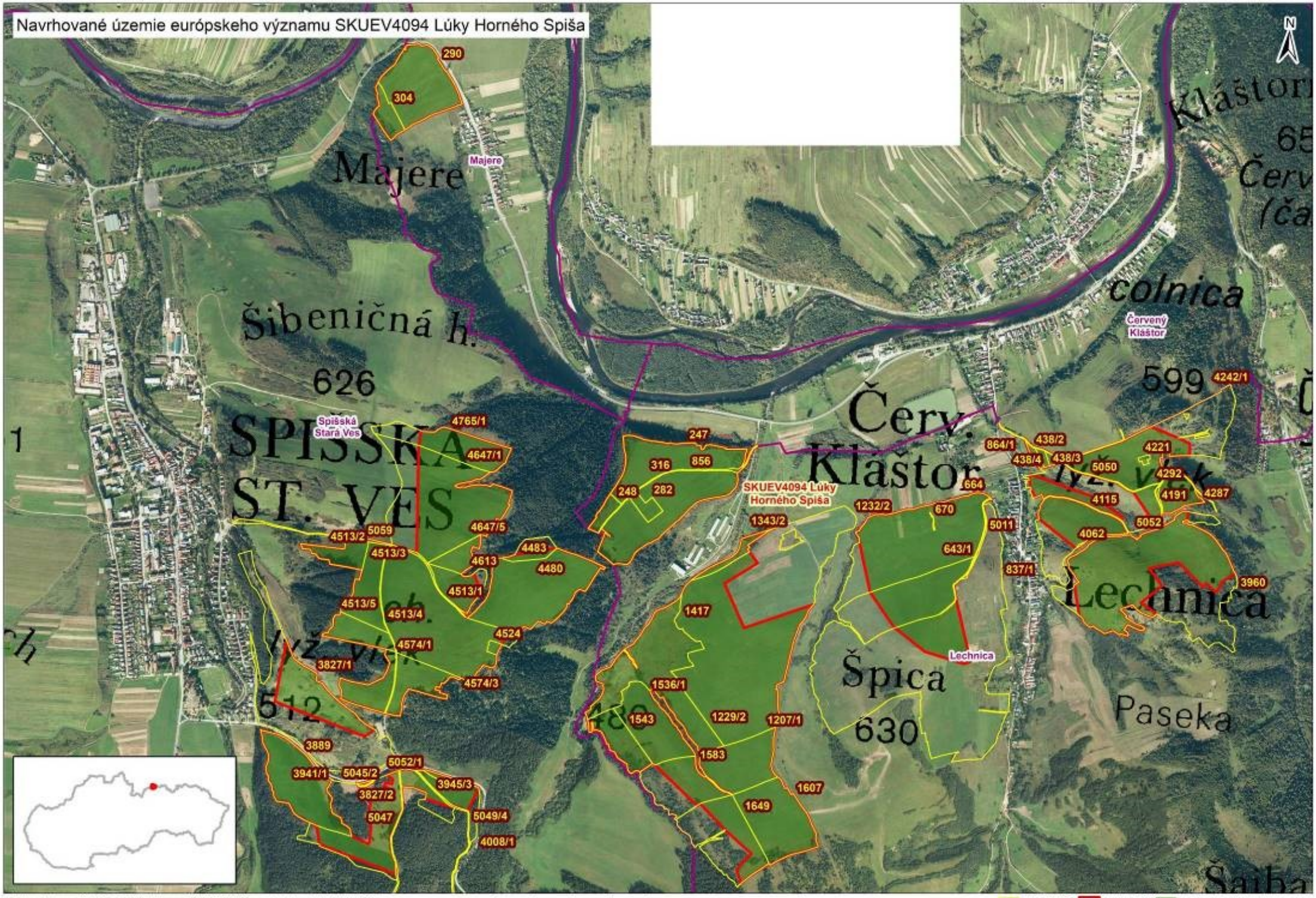

Digitálna ortofotomapa (2008-2010) © EUROSENSE s.r.o. © GEODIS SLOVAKIA, s.r.o., licenčná zmluva č. 20141267, 2021

0 305 610 1 220 m

parcela registra C | navrhované ÚEV | v súčasnosti 2. stupeň ochrany- bez zmeny | hranice k.ú.

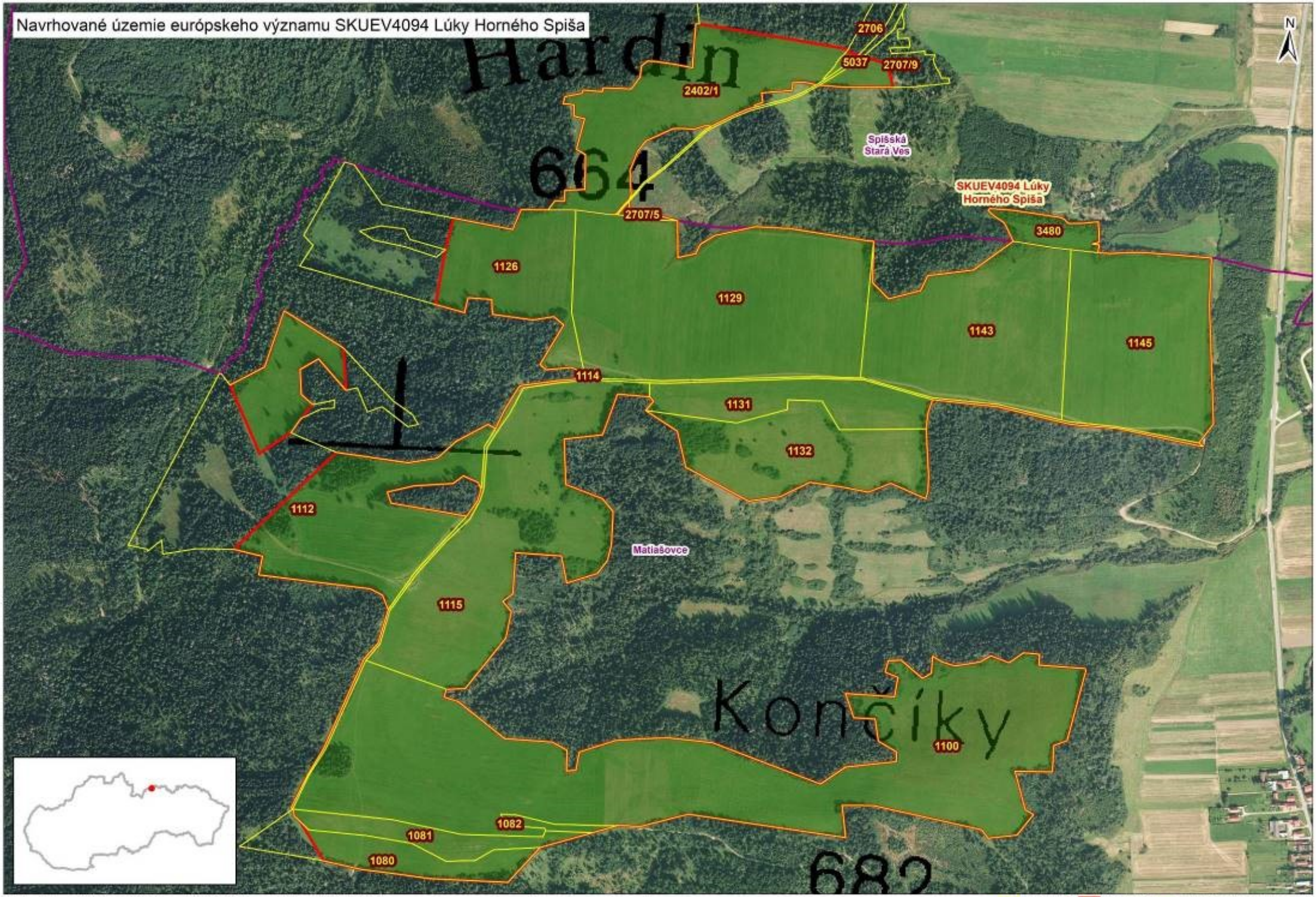

Digitálna ortofotomapa (2006-2010) © EUROSENSE s.r.o. © GEODIS SLOVAKIA, s.r.o., licenčná zmluva č. 20141287, 2021

parcela registra C | navrhované ÚEV | v súčasnosti 2. stupeň ochrany- bez zmeny | hranice k.ú.

Navrhované územie európskeho významu SKUEV4094 Lúky Horného Spiša

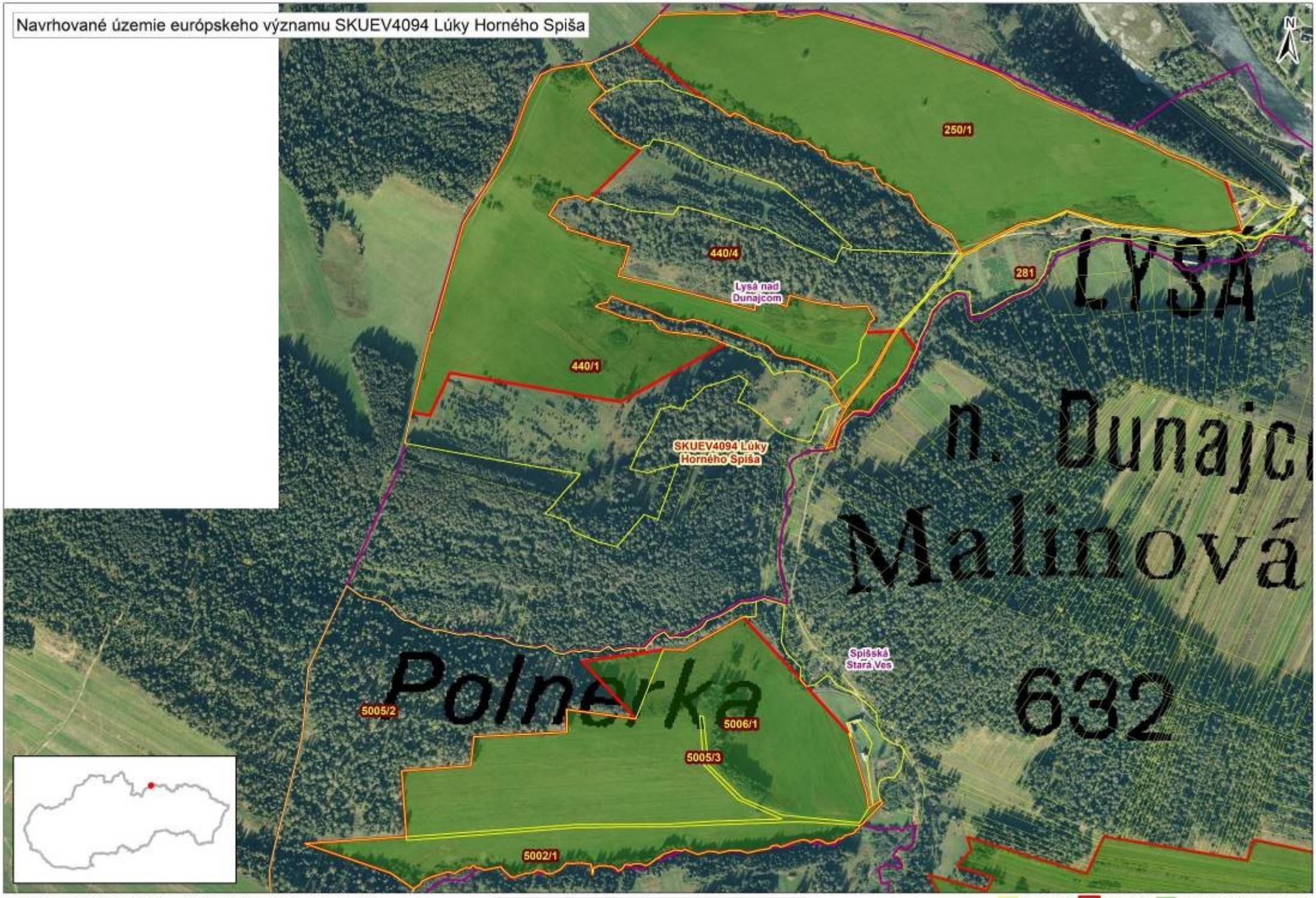

Digitálna ortofotomapa (2006-2010) © EUROSENSE s.r.o. © GEODIS SLOVAKIA, a.s.o., licenčná zmluva č. 20141267, 2021

0 120 240 480 m

parcela registra C | navrhované ÚEV | v súčasnosti 2. stupeň ochrany- bez zmeny | hranica k.ú.

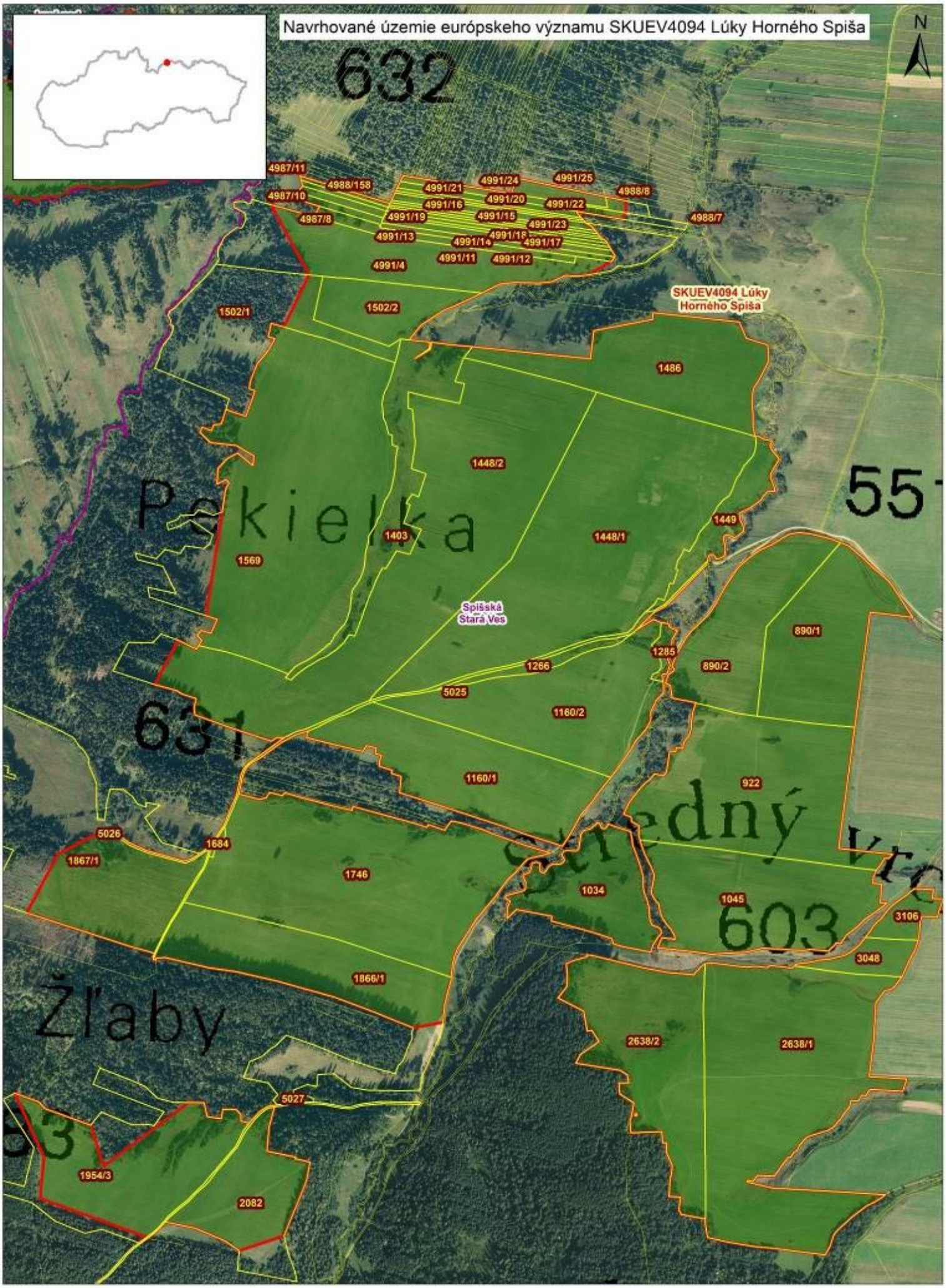
Navrhované územie európskeho významu SKUEV4094 Lúky Horného Spiša
N
632
4987/11
4988/158
4991/21
4991/24
4991/25
4988/8
4987/10
4991/16
4991/20
4991/22
4987/8
4991/19
4991/15
4988/7
4991/23
4991/13
4991/18
4991/14
4991/17
4991/11
4991/12
4991/4
SKUEV4094 Lúky Horného Spiša
1502/1
1502/2
1486
1448/2
Pekielka
1403
1448/1
1449
1569
Spišská Stará Ves
890/1
1285
890/2
1266
5025
1160/2
631
1160/1
922
Stredný Vrch
5026
1684
1867/1
1746
1034
1045
603
3106
3048
1866/1
Žľaby
2638/2
2638/1
5027
1954/3
2082
0
100
200
400 m
parcela registra C
v súčasnosti 2. stupeň ochrany- bez zmeny
hranica k.ú.
navrhované ÚEV
Digitálna ortofotomapa (2008-2010) © EUROSENSE s.r.o.©
GEODIS SLOVAKIA, s.r.o., licenčná zmluva č. 20141267, 2001